

**OFROU
POLICE DES ROUTES
Restriction de circulation**

**RC 1-B-P
Jonction de Lausanne – Malley, avenue du Chablais**

En raison de travaux de revêtement, le tronçon de la route cantonale n° 1-B-P, avenue du Chablais, compris entre le carrefour avec la route de Chavannes et le giratoire de Chamberonne sera interdit à toute circulation (OSR 2.01).

Les transports publics et services d'urgence seront autorisés à passer selon les informations des agents de sécurité.

**Dans le sens Lausanne → St-Sulpice
Du vendredi 4 octobre 2024 dès 20h00 au lundi 7 octobre 2024 à 05h00**

**Dans le sens St-Sulpice → Lausanne
Du vendredi 11 octobre 2024 dès 20h00 au lundi 14 octobre 2024 à 05h00**

Une signalisation de déviation sera mise en place par Lausanne – Chavannes – Ecublens – St-Sulpice.

Les usagers de la route sont priés de se conformer à la signalisation mise en place à cet effet et de faire preuve de prudence : nous les remercions d'avance de leur compréhension.

**OFROU
Direction générale de
la mobilité et des routes**
Division – Entretien

Avis

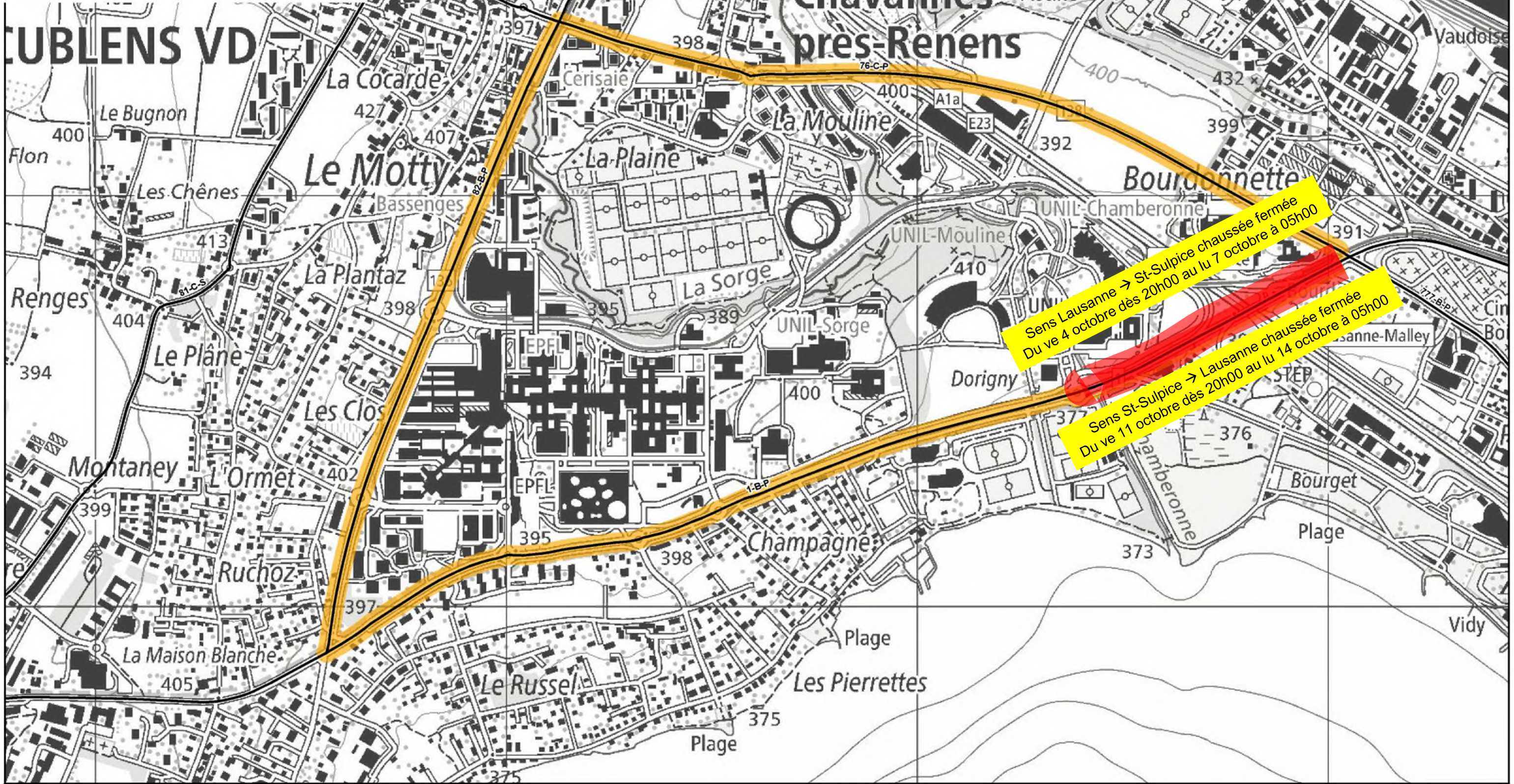
- Commune de Lausanne, Chavannes-près-Renens – Ecublens – St-Sulpice
- Gendarmerie, CET-Blécherette
- ECA, Pully,
- Transports publics
- Voyer Région Centre
- Police Viasuisse
- Urgences-Santé
- Transports Spéciaux
- Manifestations
- SIERA
- Police Ouest Lausannois
- Police Lausanne



RC 1-B-P
Jonction Lausanne - Malley
Fermetures des chaussées

Date	Dessin	Référence	N° Plan
11.06.2024	TMA	OFROU	00

- Fermeture
- Déviation
- Zone de feux
- Restriction particulière
- Manifestation
- Autre

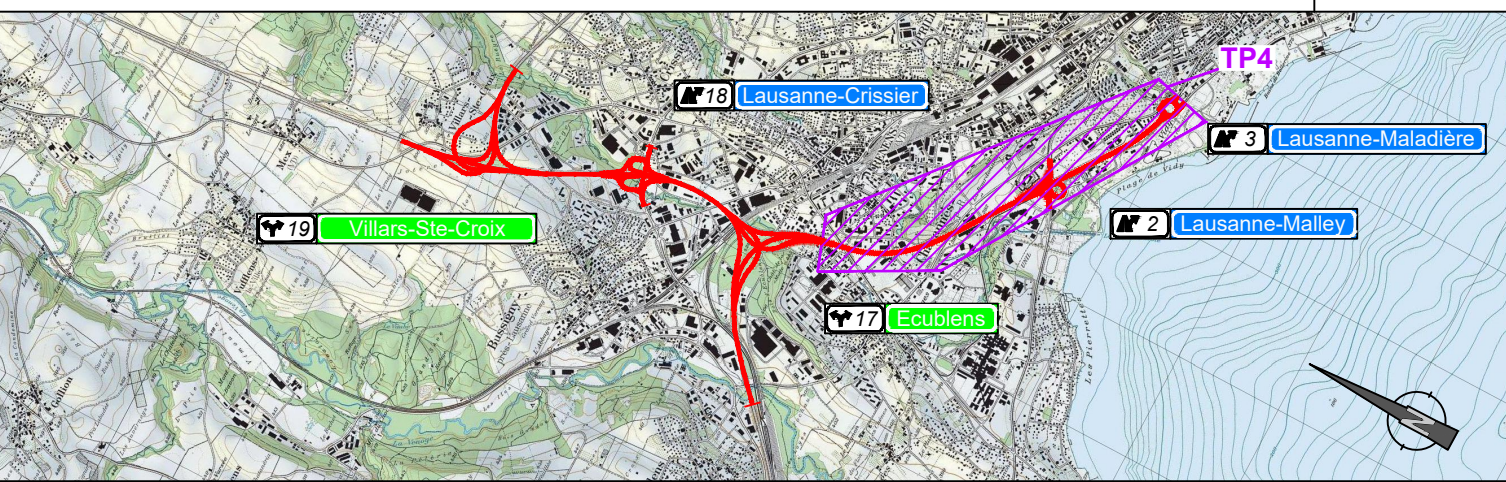


Sens Lausanne → St-Sulpice chaussée fermée
 Du ve 4 octobre dès 20h00 au lu 7 octobre à 05h00

Sens St-Sulpice → Lausanne chaussée fermée
 Du ve 11 octobre dès 20h00 au lu 14 octobre à 05h00

Routes nationales
N01 / Section n° 08

Pièce N°
T/U 12.1.2



Suppression du goulet d'étranglement de Crissier
TP4 Maladière - Chavannes

Tronçon d'entretien : U07 Maladière - Villars-Ste-Croix
Objet / Lot : 22.01.08.304.00
Km. d'entretien : 66.080 à 69.450
SRB : PR 660+080m à PR 690+450m
Désignation TDcost : N01.08.080166

Projet d'intervention (VoMa)

Jonction de Lausanne-Malley
PR 68+230 (N01)
Itinéraire de déviation phase 4 week-end 1

Dossier
T/U

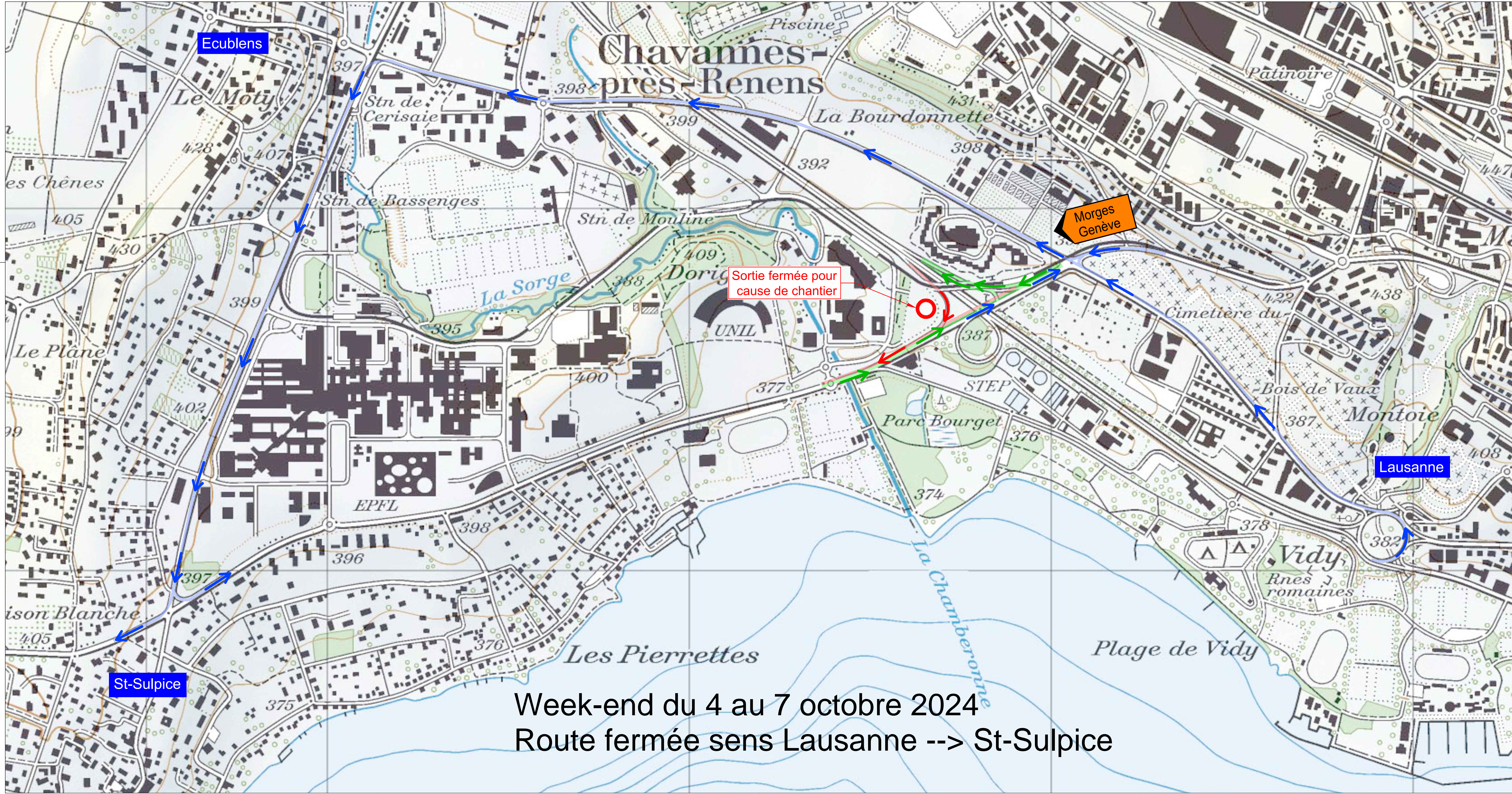


Rév.	Etabli le	Index A	Index B	Index C	Index D	Doc./ Plan - N° (auteur) :	JCT-MALLEY_3020_Ph4 WE1 - Déviation
Date	20.03.2024	20.09.2024				Objet inventorié- numéro :	22.01.08.304.00
Dessiné	JJA	JJA				Format :	2100 x 594 mm
Contrôlé	MEN/AZN	MEN/AZN				Echelle :	1 : 500
Direction de projet Office fédéral des routes OFROU Filiale d'Estavayer-le-Lac Place de la Gare 7 1470 Estavayer-le-Lac						Date de réception :	
						Examiné / ingénieur expert :	
						Validé/libéré par :	

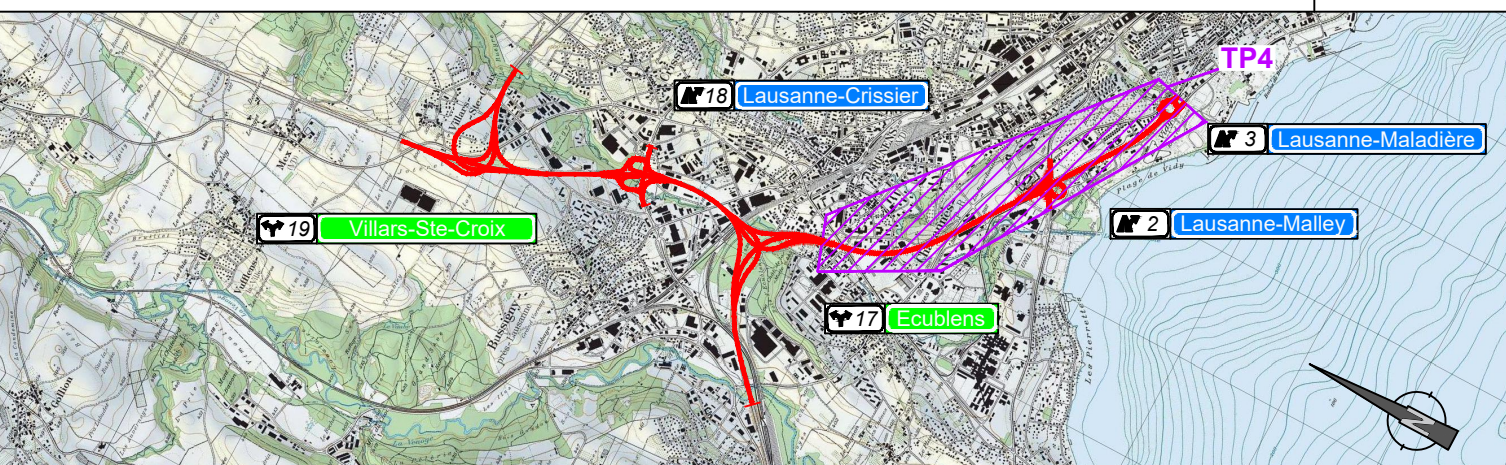
Légende

- Voie fermée au trafic
- Accès à N01
- Accès à "Route du Lac"

Modifications	Date
- Création plan	20.03.2024
A Adaptation du plan pour Week-end phase 1	20.09.2024
B	
C	
D	



Week-end du 4 au 7 octobre 2024
Route fermée sens Lausanne --> St-Sulpice



Suppression du goulet d'étranglement de Crissier TP4 Maladière - Chavannes

Tronçon d'entretien : U07 Maladière - Villars-Ste-Croix
 Objet / Lot : 22.01.08.304.00
 Km. d'entretien : 66.080 à 69.450
 SRB : PR 660+080m à PR 690+450m
 Désignation TDcost : N01.08.080166

Réalisation (RE)

Jonction de Lausanne-Malley
 PR 68+230 (N01)
 Itinéraire de déviation phase 4 week-end 2


 Av. Ruchonnet 12
 1003 LAUSANNE
 T. +41 21 614 04 40
 www.rgr-sa.ch

Rév.	Etabli le	Index A	Index B	Index C	Index D	Doc./Plan - N° (auteur) :
	12.07.2024	20.09.2024				JCT-MALLEY_3020_Ph4 WE2 - Déviation
Date	12.07.2024	20.09.2024				Objet inventorié- numéro :
Dessiné	JJA/ELB	JJA				Format :
Contrôlé	MEN/AZN	MEN/AZN				Echelle :
Direction de projet						Date de réception :
Office fédéral des routes OFROU						Examiné / ingénieur expert :
Filiale d'Estavayer-le-Lac						Validé/libéré par :
Place de la Gare 7						
1470 Estavayer-le-Lac						






Légende

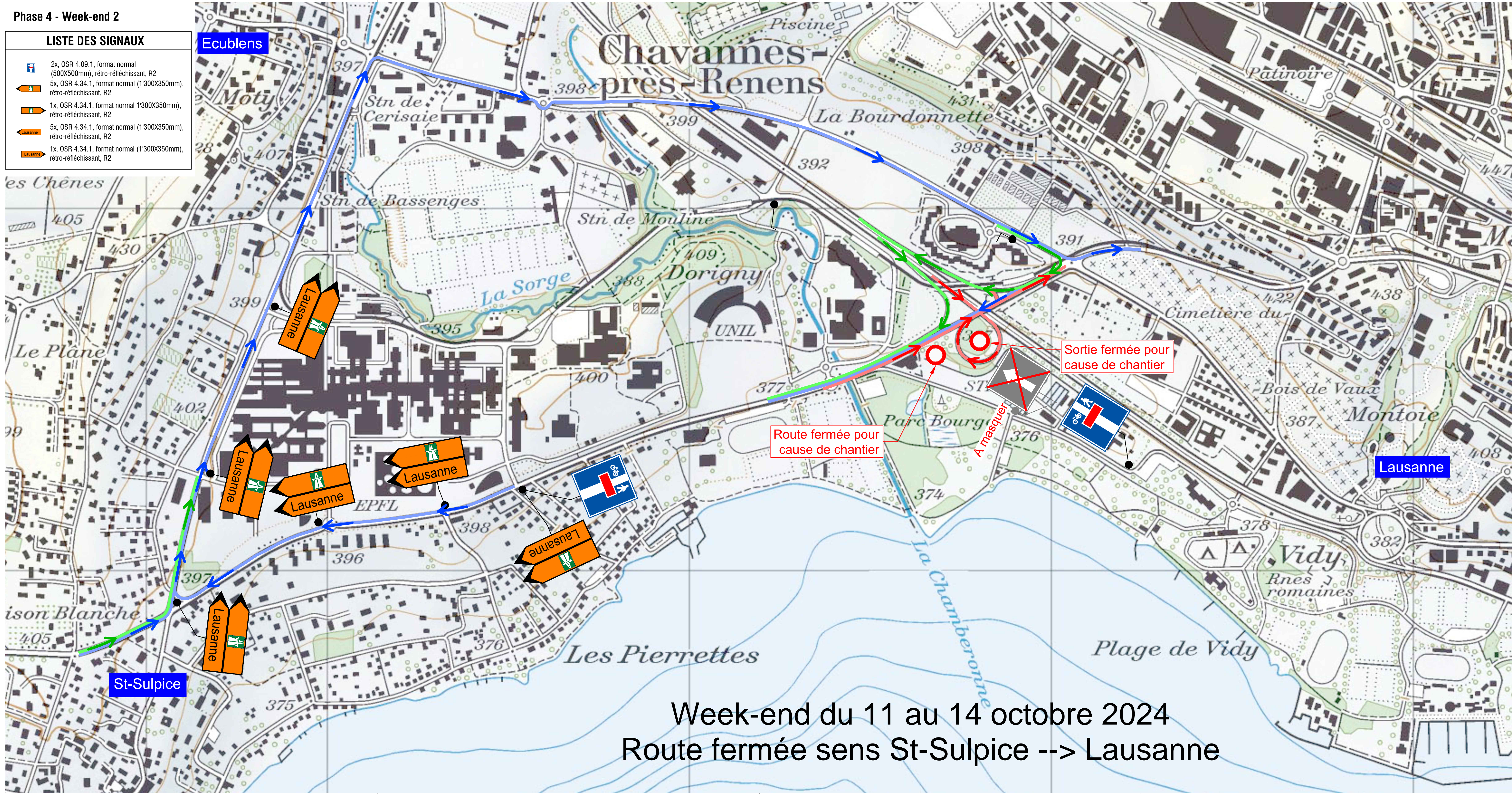
- Voie fermée au trafic
- Accès à N01
- Itinéraire de déviation

Modifications	Date
- Création plan	12.07.2024
A Adaptation du plan pour Week-end phase 2	20.09.2024
B	
C	
D	

Phase 4 - Week-end 2

LISTE DES SIGNAUX

-  2x, OSR 4.09.1, format normal (500x500mm), rétro-réfléchissant, R2
-  5x, OSR 4.34.1, format normal (1'300x350mm), rétro-réfléchissant, R2
-  1x, OSR 4.34.1, format normal (1'300x350mm), rétro-réfléchissant, R2
-  5x, OSR 4.34.1, format normal (1'300x350mm), rétro-réfléchissant, R2
-  1x, OSR 4.34.1, format normal (1'300x350mm), rétro-réfléchissant, R2



Week-end du 11 au 14 octobre 2024
 Route fermée sens St-Sulpice --> Lausanne